

„TUT GUT!“-WANDERWEGE PÖGGSTALL

Charakteristik:

Die Marktgemeinde Pöggstall – im breiten Wiesental des Weitenbaches im geografischen südlichen Waldviertel gelegen – wird wegen ihres milden Klimas schon seit Generationen als das „Meran des Waldviertels“ bezeichnet. Mit einer Seehöhe von 462 m gilt Pöggstall als Geheimtipp für alle, die dem Stress und Lärm der Stadt entfliehen wollen. Den Gästen werden neben zahlreichen Sehenswürdigkeiten auch Spiel, Sport und Erholung in herrlicher waldbreicher Landschaft geboten. Den Blickfang in Pöggstall bildet das Schloss Pöggstall/Rogendorf, in welchem im Jahr 2017 die Niederösterreichische Landesausstellung beherbergt war.

Weitere Informationen unter www.poeggstall.at



Anreise mit dem Auto:

Von Wien kommend: Westautobahn A1 – Ausfahrt Melk – über Donaubrücke Melk – Luberegg – auf B216 (Weitentalbundesstraße) ins Ysper-Weitental bis Schloss Pöggstall

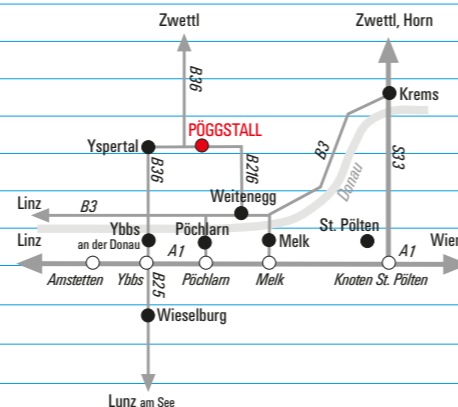
Von Linz kommend: Westautobahn A1 – Ausfahrt Ybbs – Richtung Yspertal – über Donaubrücke Ybbs/Persenbeug – auf B36 (Zwettler Bundesstraße) ins Yspertal – Würnsdorf – auf B216 (Weitentalbundesstraße) bis Schloss Pöggstall

Öffentliche Anreise:

Mit der Bahn bis Melk, weiter mit dem Bus. Nähere Informationen zur Anreise mit öffentlichen Verkehrsmitteln unter www.oebb.at

Navigationsdaten:

Hauptplatz 1, 3650 Pöggstall



Ausflugstipps:

SCHLOSS PÖGGSTALL

Kontakt:
Hauptplatz 1
3650 Pöggstall
Tel.: 02758 2383



ST. ANNA IM FELDE

Kontakt:
Sankt-Anna-Weg 812
3650 Pöggstall
Tel.: 0680 5574705 oder 0677 62065472
Führungen für Gruppen (ab 10 Personen; nach Voranmeldung!)

DIE SCHATZSUCHE IN PÖGGSTALL

Wo Kneipen belebt, Essen verführt und Spaß verbindet. In der Edelsteinpark Arena Pöggstall können Besucherinnen und Besucher nach Herzenslust über 100 verschiedene Edel- und Halbedelsteine aus der ganzen Welt finden und mit nach Hause nehmen.



Wander-Tipp:

Belohnen Sie sich nach Ihrer Wanderung am Ende des Tages mit einer entspannenden Fuß- und Beinmassage. Das tut gut!

Mehr Informationen



Lass los!
Geh los!
Zeig Profil!
Los geht's hier:
www.noetutgut.at

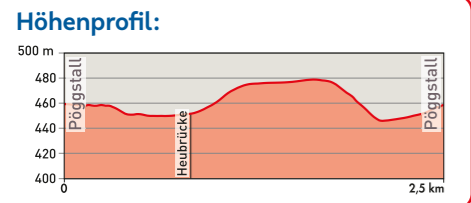


Route 1

Schloss Pöggstall über Gehsteige bis zum westlichen Ortsende – über den Bachwiesenweg geht es auf Schotterwegen bis zur Kreuzung Richtung Laas – über eine leichte Steigung auf einem Schotterweg sind ca. 30 Höhenmeter zu überwinden – in Laas angekommen, geht es über die Gemeindestraße (Sackgasse, ausschließlich Anrainerverkehr) zurück nach Pöggstall – über die Badgasse gelangt man auf Gehsteigen zurück zum Ausgangspunkt

➔ 2,5 km/3.600 Schritte 39 Hm

🕒 ca. ¼ Stunde

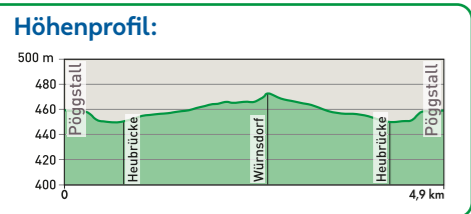


Route 2

Auf der Route 1 bis zur Kreuzung Laas – dann geht es am Bachwiesenweg weiter in Richtung Ortschaft Würnsdorf – am südlichen Ortsanfang geht es auf der Landesstraße ca. 300 m Richtung Bundesstraße B216 (ausschließlich Anrainerverkehr der Ortschaft Weißpyhra) – dann geht es weiter auf einer Gemeindestraße und einem Begleitweg nach Dietsam – in Dietsam geht es auf einem Schotterweg Richtung Süden weiter zum Bachwiesenweg und auf diesem retour nach Pöggstall zum Ausgangspunkt

➔ 4,9 km/7.000 Schritte 30 Hm

🕒 ca. 1 ½ Stunden

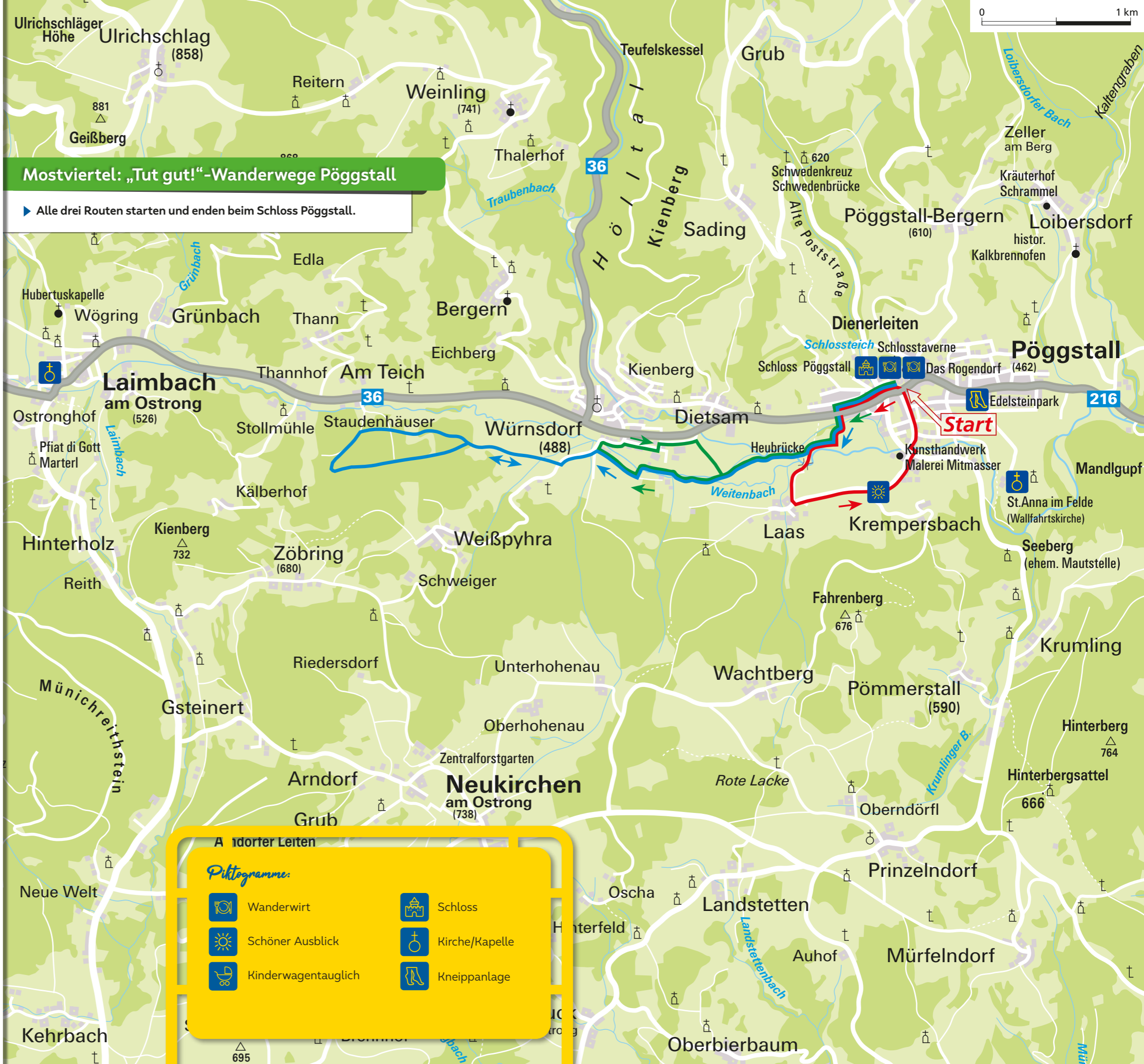
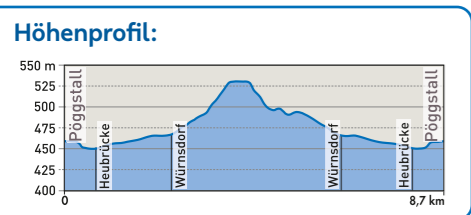


Route 3

Auf der Route 2 bis zum südlichen Ortsanfang von Würnsdorf – von dort geht es in westlicher Richtung auf der Landesstraße weiter Richtung Kühhaltrunde (ausschließlich Anrainerverkehr der Ortschaft Weißpyhra) – bei der Kreuzung zum großen Transformator auf einem Schotterweg ca. 600 m weiter Richtung Westen – sobald man in den Wald kommt, kann man die Richtung in der Kühhaltrunde selbst wählen und beginnt entweder mit einer kleinen Steigung oder geht in den Rundkurs in Richtung Teich – nach Abschluss der Runde geht es am Bachwiesenweg retour nach Pöggstall zum Ausgangspunkt

➔ 8,7 km/12.500 Schritte 100 Hm

🕒 ca. 2 ½ Stunden



Mostviertel: „Tut gut!“-Wanderwege Pöggstall

▶ Alle drei Routen starten und enden beim Schloss Pöggstall.

Piktogramme:

	Wanderwirt		Schloss
	Schöner Ausblick		Kirche/Kapelle
	Kinderwagentauglich		Kneippanlage