

# „TUT GUT!“-WANDERWEGE SEMMERING

## Charakteristik:

Der heilklimatische Höhenluftkurort Semmering ist durch seinen besonderen landschaftlichen Reiz und die freie offene Lage mit ausgiebiger Luftventilation der ideale Ausgangspunkt für erholsame Wanderungen in 1.000 m Seehöhe. Bequem erreicht man mit der Kabinenbahn die Millenniumsaussichtswarte auf dem Hirschenkogel und genießt den Weitblick bis zum Neusiedler See oder wandert entlang des Weltkulturerbes Semmeringeseisenbahn auf historischen Pfaden.

TIPP: Wandern mit dem Audio-Guide.

Weitere Wanderwege rund um den Pinkenkogel oder den Sonnwendstein finden Sie unter [www.semmering.at](http://www.semmering.at)



Fotos: © Bergbahnen Hirschenkogel GmbH, Wiener Alpen in NÖ/Bene Croy, Semmering-Hirschenkogel

## Anreise mit dem Auto:

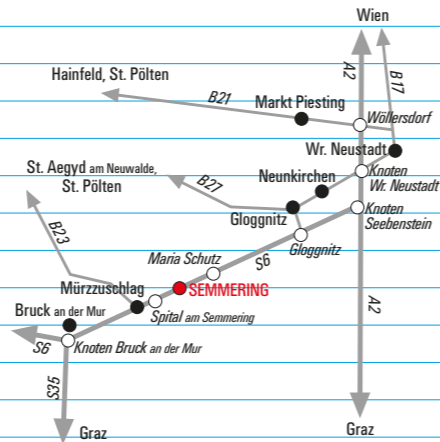
Von Wien kommend über die Südautobahn A2 bis zum Knoten Seebenstein. Hier der S6 bis zur Abfahrt Maria Schutz folgen. Rechts abbiegen und auf der L4168 auf die Passhöhe Semmering.

## Öffentliche Anreise:

Informationen unter [www.oebb.at](http://www.oebb.at)  
Nutzen Sie den Rufbus, ein Shuttle Service der Region.  
Informationen unter [www.semmering-rax.com/rufbus](http://www.semmering-rax.com/rufbus)

## Navigationsdaten:

Talstation Kabinenbahn auf den Hirschenkogel  
Carolusstraße 3



## Ausflugstipps:

WALDSEILGARTEN  
HIRSCHENKOGEL  
UND HIRSCHSPIELPLATZ

### Kontakt:

Carolusstraße 3  
2680 Semmering-Kurort  
Tel.: 02664 8038



## SKIGEBIET SEMMERING HIRSCHENKOGEL / BIKEPARK SEMMERING IM SOMMER

### Kontakt:

Carolusstraße 3  
2680 Semmering-Kurort  
Tel.: 02664 8038

Mehr Informationen



Lass los!  
Geh los!  
Zeig Profil!  
Los geht's hier:  
[www.noetutgut.at](http://www.noetutgut.at)

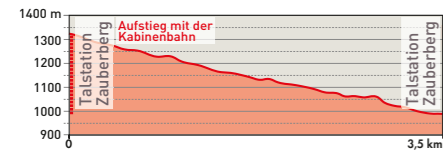


## Route 1

**Hirschenkogelrunde:** Passhöhe Semmering – Auffahrt mit der Kabinenbahn auf den Hirschenkogel – Millenniumsaussichtswarte – Wanderung entlang der Forststraße zurück zur Passhöhe

➔ 3,5 km/5.000 Schritte	🏔️ 335 Hm
🕒 ca. 1 Stunde	👟👟👟

### Höhenprofil:

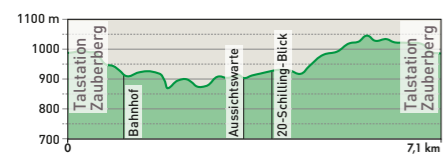


## Route 2

**Kleine Zauberblickrunde:** Passhöhe Semmering – Bahnhof Semmering – Informationszentrum zum Weltkulturerbe – Bahnwanderweg zum Wolfsbergkogel – Doppelreiteraussichtswarte – „20-Schilling-Blick“ – Adlitzgrabenstraße bergauf zum ehem. Südbahnhotel – Hochstraße – Hochstraßenmuseum – Passhöhe

➔ 7,1 km/10.100 Schritte	🏔️ 282 Hm
🕒 ca. 2 1/2 Stunden	👟👟👟

### Höhenprofil:

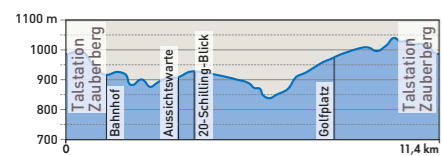


## Route 3

**Große Zauberblickrunde:** Wie Route 2 bis „20-Schilling-Blick“ – auf dem Bahnwanderweg bis zum Fleischmannviadukt – weiter über den Golfplatz – Hochstraße retour zum Ausgangspunkt Passhöhe

➔ 11,4 km/16.300 Schritte	🏔️ 431 Hm
🕒 ca. 3 1/2 Stunden	👟👟👟

### Höhenprofil:



**Piktogramme:**

	Parkplatz		Seilbahn
	Wanderwirt		Kirche/Kapelle
	Schöner Ausblick		Spielplatz
	Aussichtswarte		Denkmal