





Gesundes Senftenberg


 **DISTANZ:** 1,9 km/2.710 Schritte

 **START:** Priel 54, 3541 Priel (FF-Haus Priel)

 **WEGFÜHRUNG:**

Freiwillige Feuerwehr – Aussichtswarte – Aussichtspunkt Göttweig – vorbei an den Genussinseln – rechts abbiegen und zurück zum Ausgangspunkt

 **DAUER:** ca. ½ Stunde

-  **HIGHLIGHTS:**
- Aussichtswarte
 - Genussinseln
 - Spielplatz
 - Schwerpunktthementafeln "Auf die Sinne, fertig, los!"

